

SPAZIEREN IN UND UM Marktheidenfeld

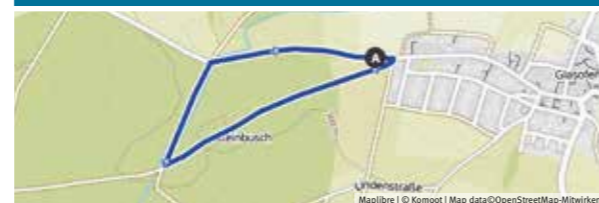


Hier finden Sie alle Wege direkt auf dem Smartphone oder über www.komoot.de.

Glasofen

Heeg-Festhallenweg

↔ 1,6 km



- 📍 Walderlebnis mit Aussicht
- 📏 Kleinschotter, leichte Steigung
- 🅑 Parkplatz an der Festhalle Galsoben, Claushofstraße

Marienbrunn

Panoramaweg

→ 1 km



- 📍 Walderlebnis mit Aussicht, Biotop, Insektenhotel
- 📏 Kleinschotter, am Anfang leichte Steigung
- 🅑 Parkplatz am Friedhof Marienbrunn

Michelrieth

Baumgartshofweg

→ 1,5 km



- 📍 Walderlebnis
- 📏 Kleinschotter
- 🅑 Parkplatz am Friedhof/Alte Linde Michelrieth

Zimmern

Schutzhütte-Bößbrunnlein

→ 2,1 km



- 📍 Aussicht auf Burg Rothenfels und ins Maintal
- 📏 Kleinschotter, Wiesenweg, mit Steigung
- 🅑 Parkplatz an der Ortsverbindungsstraße Zimmern-Ansbach

Touristinformation Marktheidenfeld

Marktplatz 22, 927828 Marktheidenfeld
Telefon 09391 5035414
tourismus@marktheidenfeld.de

Besuchen Sie uns im Internet:
www.marktheidenfeld.de

Fotos: Stadt Marktheidenfeld
Gestaltung: www.schinagl-design.de
Karten: Maplibre | © Komoot |
Map data©OpenStreetMap-Mitwirkende



EBENE, BARRIEREARME
UND BARRIEREFREIE WEGE





Im Stadtgebiet von Marktheidenfeld gibt es einige ebene und barrierearme bis barrierefreie Wege, die in diesem Flyer als Vorschläge für Spaziergänge zusammengefasst sind. Die Spazierwege sind für ältere Menschen und Menschen, die auf Gehhilfen wie den Rollator angewiesen sind oder im Rollstuhl sitzen und geschoben werden müssen. Nutzen Sie die Vorschläge, um Ihren Spaziergang individuell nach Ihren Bedürfnissen zu gestalten. Für die Pause zwischendurch stehen Ihnen an den Wegen ausreichend Bänke und Sitzgelegenheiten zum Verschnaufen und Ausruhen zur Verfügung. Genießen Sie die Natur und die schönen Aussichten auf das Maintal und den Spessart.

Marktheidenfeld

Barrierefreie Wege Innenstadt

- Altstadt
- Komfortstreifen mit speziellem Pflaster
- Zahlreiche Parkmöglichkeiten in der Stadt

Atemerlebnisweg

- Stationen mit Atemübungen
- Asphalt
- Parkplatz am Kreisseniozentrum, Baumhofstraße

Lebendige Gärten – Neue Brücke → 2 km



- Naturschaugarten, Mainpromenade
- Asphalt, Kleinschotter, Pflaster
- Parkplatz am Jugendzentrum, Lengfurter Straße

Waldweg Dillberg → 0,8 km



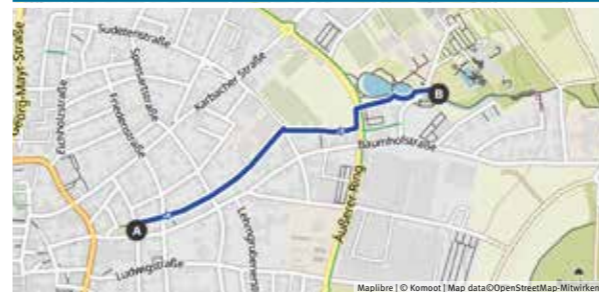
- Walderlebnis
- Asphalt, Kleinschotter
- Parken am Seitenstreifen obere Ulrich-Willer-Straße

Am Erlenbach → 2,6 km



- Bachlauf, Biber
- Asphalt, Kleinschotter
- Parkplatz am Lohgraben

Am Heubrunnenbach → 1,1 km



- Bachlauf, Freizeitgelände Maradies-Seen
- Asphalt, Kleinschotter
- zahlreiche Parkmöglichkeiten in unmittelbarer Nähe des Weges

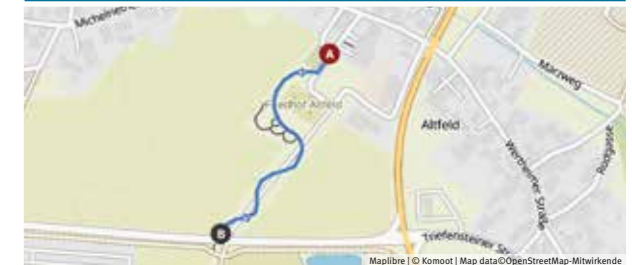
Altfeld

Schützenhaus-Flugplatz → 1 km



- Walderlebnis mit Aussicht
- Asphalt, leichte Steigung
- Parkplatz am Schützenhaus Altfeld

Generationenpark → 0,5 km



- Parkanlage mit Grünflächen und Sportgeräten
- Kleinschotter
- Parkplatz an der Grafschaftshalle Altfeld