




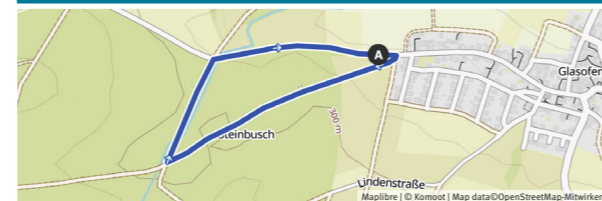
# SPAZIEREN IN UND UM Marktheidenfeld



Hier finden Sie alle Wege direkt auf dem Smartphone oder über [www.komoot.de](http://www.komoot.de).

## Glasofen

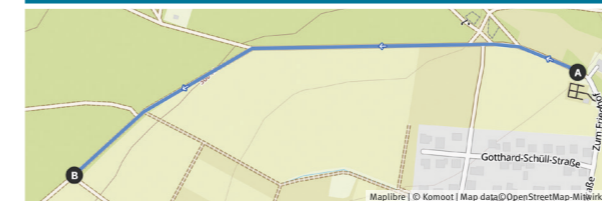
**Heeg-Festhallenweg** ↔ 1,6 km



- 📍 Walderlebnis mit Aussicht
- 📏 Kleinschotter, leichte Steigung
- 🅑 Parkplatz an der Festhalle Galsofen, Claushofstraße

## Marienbrunn

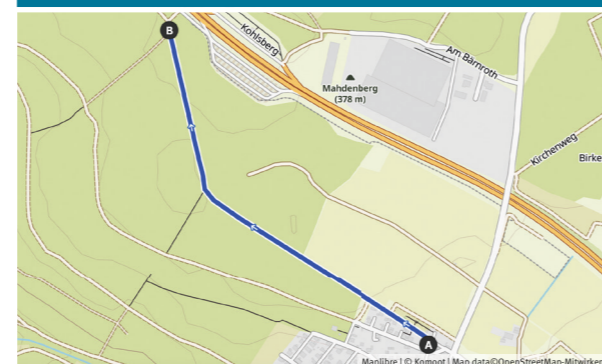
**Panoramaweg** → 1 km



- 📍 Walderlebnis mit Aussicht, Biotop, Insektenhotel
- 📏 Kleinschotter, am Anfang leichte Steigung
- 🅑 Parkplatz am Friedhof Marienbrunn

## Michelrieth

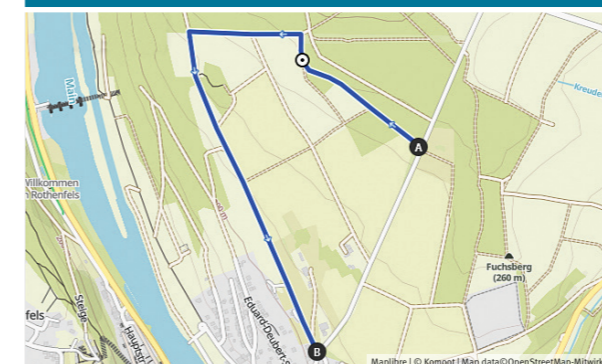
**Baumgartshofweg** → 1,5 km



- 📍 Walderlebnis
- 📏 Kleinschotter
- 🅑 Parkplatz am Friedhof/Alte Linde Michelrieth

## Zimmern

**Schutzhütte-Bößbrunnlein** → 2,1 km



- 📍 Aussicht auf Burg Rothenfels und ins Maintal
- 📏 Kleinschotter, Wiesenweg, mit Steigung
- 🅑 Parkplatz an der Ortsverbindungsstraße Zimmern-Ansbach



EBENE, BARRIEREARME  
UND BARRIEREFREIE WEGE

## Touristinformation Marktheidenfeld

Marktplatz 22, 927828 Marktheidenfeld  
Telefon 09391 5035414  
[tourismus@marktheidenfeld.de](mailto:tourismus@marktheidenfeld.de)

Besuchen Sie uns im Internet:  
[www.marktheidenfeld.de](http://www.marktheidenfeld.de)

Fotos: Stadt Marktheidenfeld  
Gestaltung: [www.schinagl-design.de](http://www.schinagl-design.de)  
Karten: Maplibre | © Komoot |  
Map data©OpenStreetMap-Mitwirkende





Im Stadtgebiet von Marktheidenfeld gibt es einige ebene und barrierearme bis barrierefreie Wege, die in diesem Flyer als Vorschläge für Spaziergänge zusammengefasst sind. Die Spazierwege sind für ältere Menschen und Menschen, die auf Gehhilfen wie den Rollator angewiesen sind oder im Rollstuhl sitzen und geschoben werden müssen. Nutzen Sie die Vorschläge, um Ihren Spaziergang individuell nach Ihren Bedürfnissen zu gestalten. Für die Pause zwischendurch stehen Ihnen an den Wegen ausreichend Bänke und Sitzgelegenheiten zum Verschnaufen und Ausruhen zur Verfügung. Genießen Sie die Natur und die schönen Aussichten auf das Maintal und den Spessart.

## Marktheidenfeld

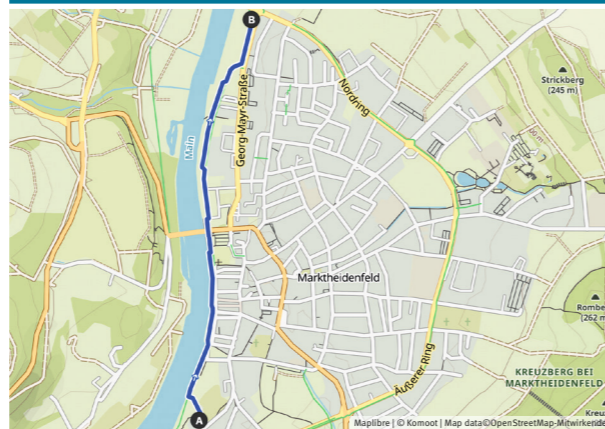
### Barrierefreie Wege Innenstadt

- Altstadt
- Komfortstreifen mit speziellem Pflaster
- Zahlreiche Parkmöglichkeiten in der Stadt

### Atemerlebnisweg

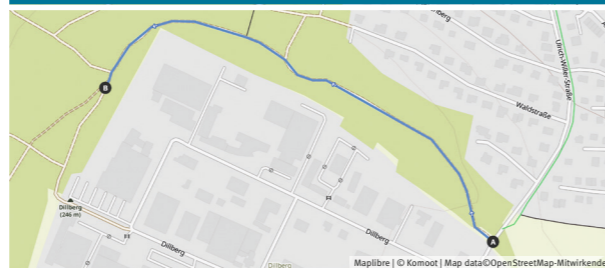
- Stationen mit Atemübungen
- Asphalt
- Parkplatz am Kreisseniozentrum, Baumhofstraße

### Lebendige Gärten – Neue Brücke → 2 km



- Naturschaugarten, Mainpromenade
- Asphalt, Kleinschotter, Pflaster
- Parkplatz am Jugendzentrum, Lengfurter Straße

### Waldweg Dillberg → 0,8 km



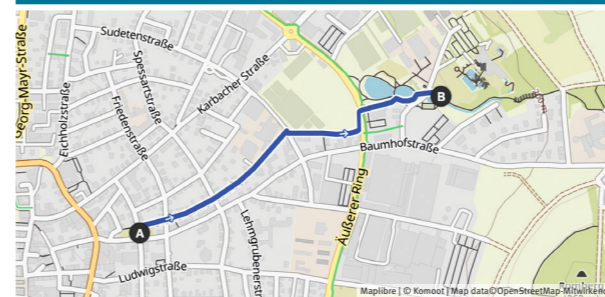
- Walderlebnis
- Asphalt, Kleinschotter
- Parken am Seitenstreifen obere Ulrich-Willer-Straße

### Am Erlenbach → 2,6 km



- Bachlauf, Biber
- Asphalt, Kleinschotter
- Parkplatz am Lohgraben

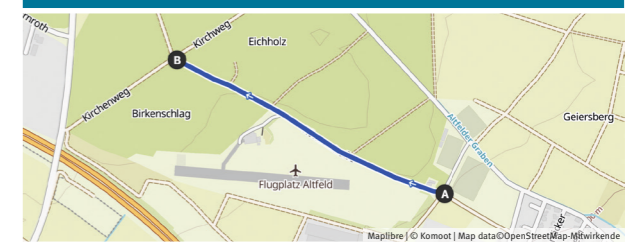
### Am Heubrunnenbach → 1,1 km



- Bachlauf, Freizeitgelände Maradies-Seen
- Asphalt, Kleinschotter
- zahlreiche Parkmöglichkeiten in unmittelbarer Nähe des Weges

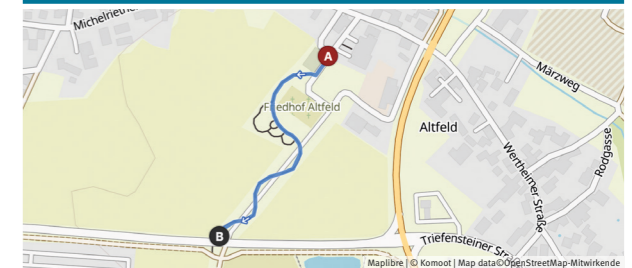
## Altfeld

### Schützenhaus-Flugplatz → 1 km



- Walderlebnis mit Aussicht
- Asphalt, leichte Steigung
- Parkplatz am Schützenhaus Altfeld

### Generationenpark → 0,5 km



- Parkanlage mit Grünflächen und Sportgeräten
- Kleinschotter
- Parkplatz an der Grafenschaftshalle Altfeld