

Satzung über die Festlegung der Grenzen der im Zusammenhang bebauten Ortsteile (Ortsabrundungssatzung) der Stadt Markttheidenfeld im Stadtteil Marienbrunn

---

Die Stadt Markttheidenfeld erläßt auf Grund des Art. 23 der Bayer. Gemeindeordnung - GO - i. V. mit § 34 Abs. 2 des Bundesbaugesetzes - BBauG - i.d.F. der Bekanntmachung vom 18.8.1976 (BGBl. I S. 2256), geändert durch Gesetz vom 3.12.1976 (BGBl. I S. 3281) folgende

S a t z u n g :

§ 1


Die Grenzen der im Zusammenhang bebauten Ortsteile (§ 34 Abs. 1 BBauG) im Stadtteil Marienbrunn umfassen die Grundstücke Fl. Nr. 18, 20, 32/6 und 247 der Gemarkung Marienbrunn.

Die vorgenannten Grundstücke sind in dem beiliegenden Lageplan M 1 : 2.500 durch Umrandung mit einer unterbrochenen schwarzen Linie kenntlich gemacht. Der Lageplan gilt als Bestandteil dieser Satzung.

§ 2


Diese Satzung tritt am Tage der Bekanntmachung ihrer Genehmigung in Kraft. Gleichzeitig tritt die Ortsabrundungssatzung vom 6.7.78 außer Kraft.

Markttheidenfeld, den 11.1.1979  
STADT MARKTHEIDENFELD:



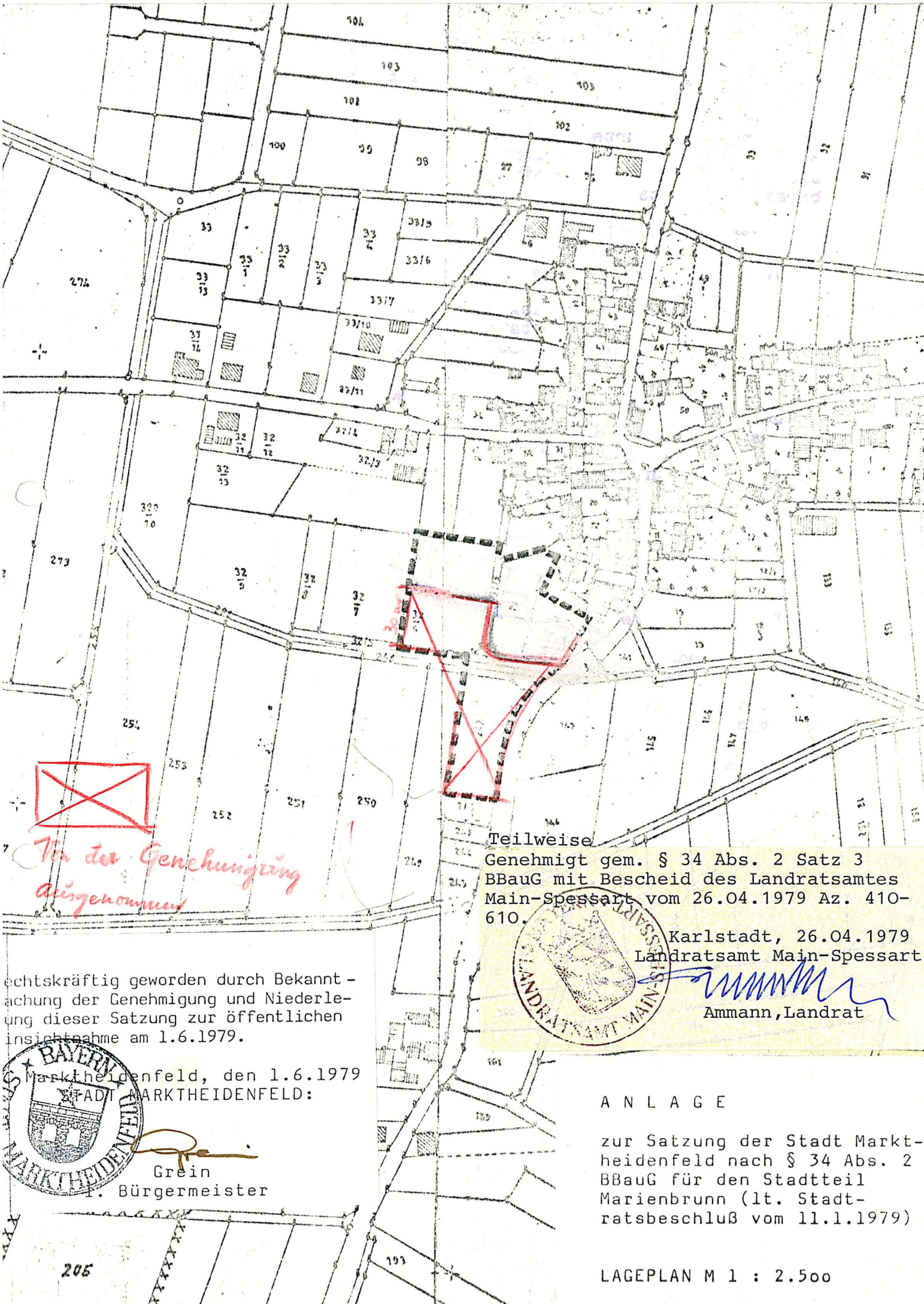
Grein  
1. Bürgermeister

Rechtskräftig geworden durch Bekanntmachung der Genehmigung und Niederlegung dieser Satzung zur öffentlichen Einsichtnahme am 1.6.1979.



Markttheidenfeld, den 1.6.1979  
STADT MARKTHEIDENFELD:

Grein  
1. Bürgermeister



Von der Genehmigung  
Ausgenommen

Teilweise  
Genehmigt gem. § 34 Abs. 2 Satz 3  
BBauG mit Bescheid des Landratsamtes  
Main-Spessart vom 26.04.1979 Az. 410-  
610.



Karlstadt, 26.04.1979  
Landratsamt Main-Spessart  
Ammann, Landrat

rechtskräftig geworden durch Bekannt-  
machung der Genehmigung und Niederle-  
gung dieser Satzung zur öffentlichen  
Insichtnahme am 1.6.1979.



Markttheidenfeld, den 1.6.1979  
STADT MARKTHEIDENFELD:  
Grein  
1. Bürgermeister

A N L A G E

zur Satzung der Stadt Markt-  
theidenfeld nach § 34 Abs. 2  
BBauG für den Stadtteil  
Marienbrunn (lt. Stadt-  
ratsbeschuß vom 11.1.1979)

LAGEPLAN M 1 : 2.500